

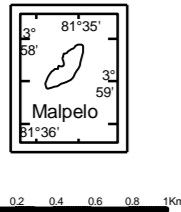
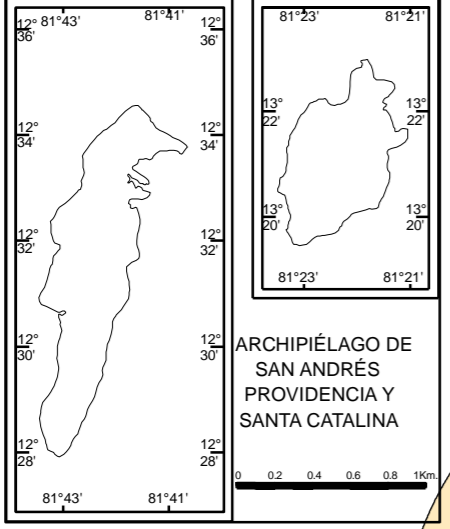
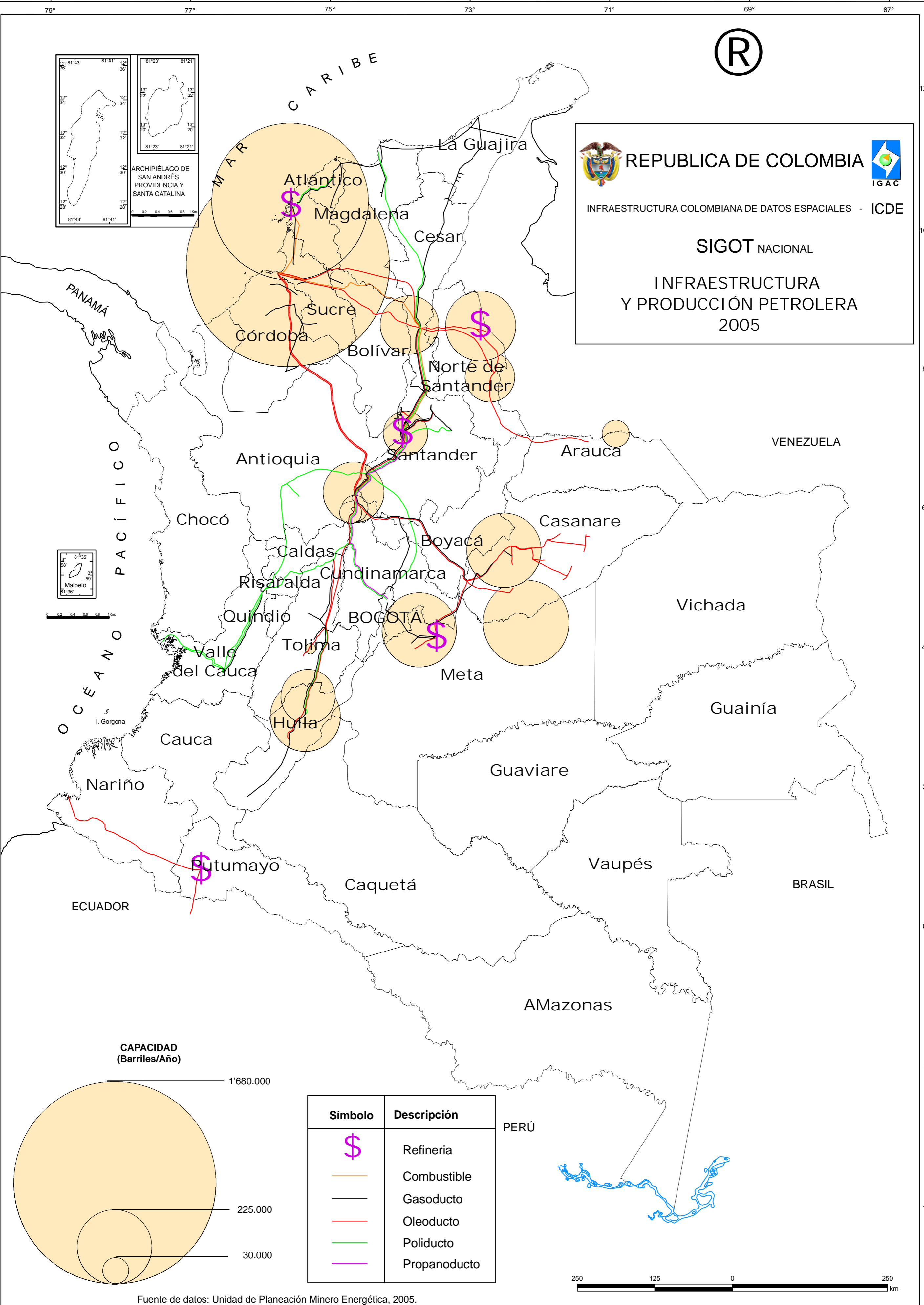



REPUBLICA DE COLOMBIA

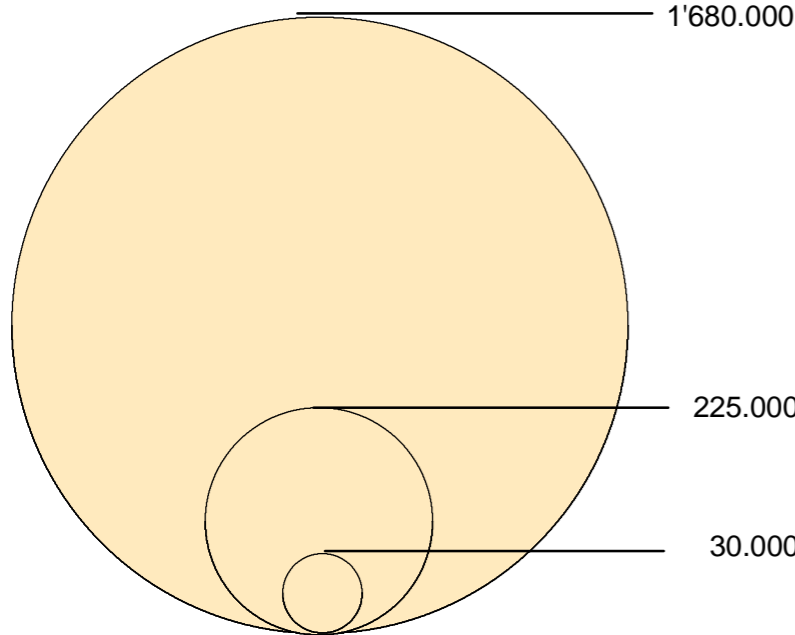

INFRAESTRUCTURA COLOMBIANA DE DATOS ESPACIALES - ICDE

SIGOT NACIONAL

INFRAESTRUCTURA Y PRODUCCIÓN PETROLERA 2005



CAPACIDAD (Barriles/Año)



Símbolo	Descripción
\$	Refinería
— (orange)	Combustible
— (black)	Gasoducto
— (red)	Oleoducto
— (green)	Poliducto
— (purple)	Propanoducto

Fuente de datos: Unidad de Planeación Minero Energética, 2005.

